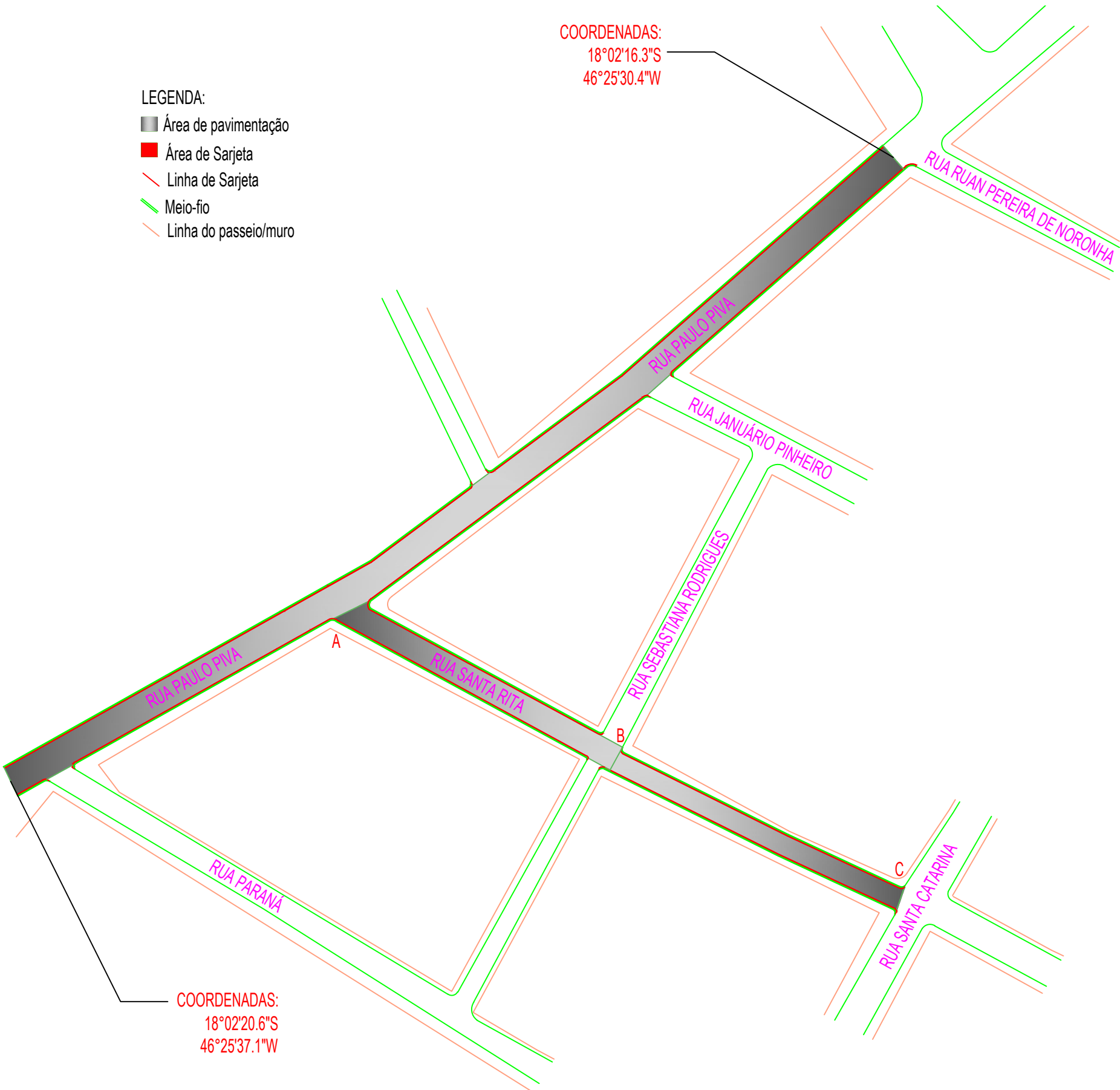


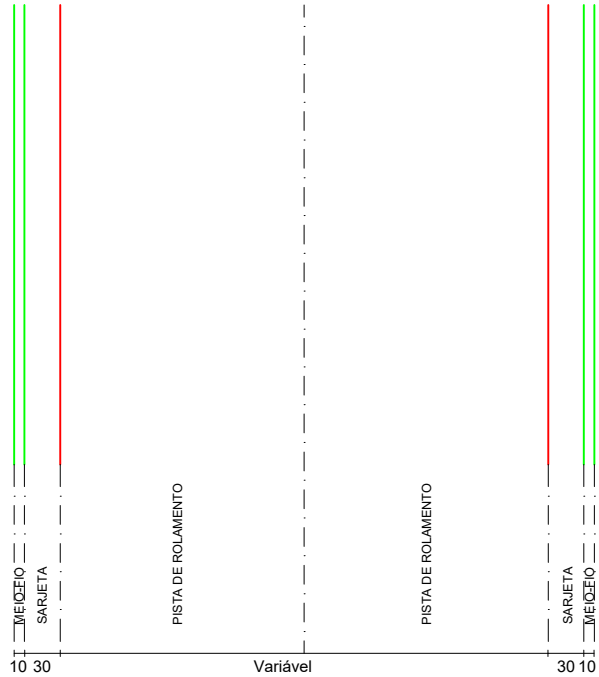
- LEGENDA:
- Área de pavimentação
 - Área de Sarjeta
 - Linha de Sarjeta
 - Meio-fio
 - Linha do passeio/muro

COORDENADAS:
18°02'16.3"S
46°25'30.4"W



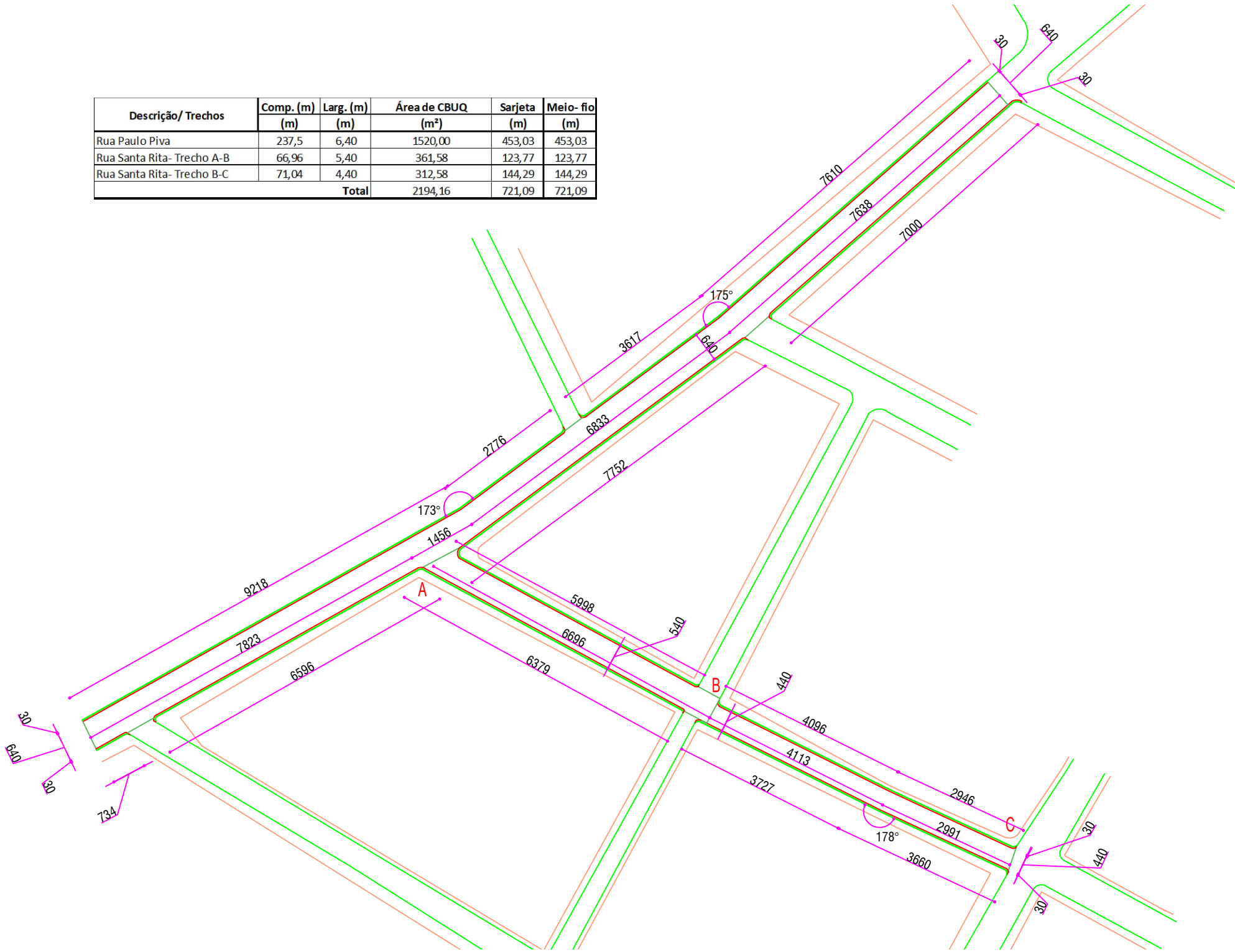
COORDENADAS:
18°02'20.6"S
46°25'37.1"W

PLANTA DE LOCALIZAÇÃO- RUAS PAULO PIVA E SANTA RITA
ESCALA.....1/1000

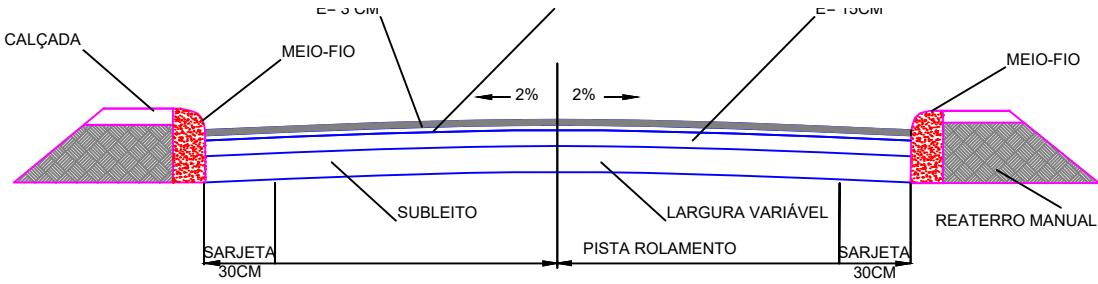


DETALHE ESQUEMÁTICO
SEM ESCALA

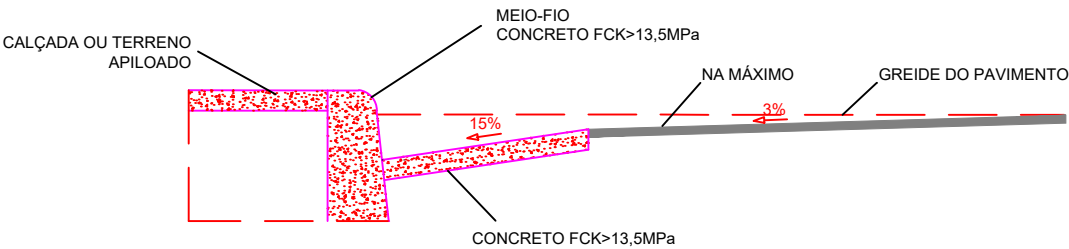
Descrição/ Trechos	Comp. (m)	Larg. (m)	Área de CBUQ (m²)	Sarjeta (m)	Meio- fio (m)
Rua Paulo Piva	237,5	6,40	1520,00	453,03	453,03
Rua Santa Rita- Trecho A-B	66,96	5,40	361,58	123,77	123,77
Rua Santa Rita- Trecho B-C	71,04	4,40	312,58	144,29	144,29
Total			2194,16	721,09	721,09



PLANTA DAS VIAS- RUAS PAULO PIVA E SANTA RITA
ESCALA.....1/1000



CORTE TRANSVERSAL
SEM ESCALA



DETALHE MEIO-FIO E SARJETA
SEM ESCALA



PREFEITURA MUNICIPAL DE PRESIDENTE OLEGÁRIO - MG

CNPJ: 18.602.060/0001-40
Praça Dr. Castilho, 10 - Bairro Centro - Presidente Olegário - MG
engenharia@po.mg.gov.br / (34) 3811-0123

PROJETO: FLÁVIO DIÓRGENES CASSIMIRO CREA: 253.560/D
ASSESSOR DE ENGENHARIA - PREFEITURA MUNICIPAL DE PRESIDENTE OLEGÁRIO

PROJETO: LAURA FERNANDA SILVA CREA: 227.848/D
DAD - ADMINISTRAÇÃO DIRETA - PREFEITURA MUNICIPAL DE PRESIDENTE OLEGÁRIO

EXECUÇÃO: NOME: ENDEREÇO: CREA:

PROPRIETÁRIO: RHENYS DA SILVA CAMBRAIA
PREFEITO MUNICIPAL DE PRESIDENTE OLEGÁRIO - MG

PROJETO DE PAVIMENTAÇÃO ASFÁLTICA				
CONTEÚDO:	Planta de Localização, Planta Baixa das Vias, Corte Transversal, Detalhe meio-fio e sarjeta e Detalhe Esquemático	ESCALA	DATA	DESENHO
		INDICADA	06/09/2022	Laura Fernanda
LOGRADOURO:	Rua Paulo Piva/ Rua Santa Rita Distrito de Ponte Firme, Presidente Olegário - MG	ÁREA TOTAL	FOLHA	
		2194,16 m²	01/01	